


# ÉCO-NAVIGUEZ DANS L'AIRES MARINE PROTÉGÉE GOLFE DE SAINT-TROPEZ

ECO-NAVIGATION IN GOLFE DE SAINT-TROPEZ MARINE PROTECTED AREA



## LA POSIDONIE : « CEINTURE VERTE » DU LITTORAL

POSITONIA: THE COASTAL «GREEN BELT»

### CHIFFRES CLEFS :

Elle ne représente que

**1%**

des fonds de Méditerranée.

*It represents only 1% of the Mediterranean seafloor.*

**25%**

des espèces de Méditerranée en dépendent.

*25% of Mediterranean species depend on it.*

Elle vit uniquement entre

**0 et 35 m**

de profondeur.

*It lives only between a depth of 0 to 35 metres.*

Croissance :

**1 à 2 cm**  
par an.

*Growth: 1 to 2 cm per year.*

## MOUILLEZ SUR LES FONDS SABLEUX!


ANCHOR ON SANDY SEABEDS!

Téléchargez  
**DONIA** et **Nav&Co**

Des applications gratuites et conçues pour les plaisanciers, pour localiser facilement les fonds sableux où jeter l'ancre



- 1 Mouillez l'ancre à l'arrêt**, face au vent.  
*Anchor when the vessel is at a standstill, head to the wind.*
- 2 Laissez filer la chaîne lorsque le bateau recule sous l'action du vent** (3 à 5 fois la hauteur d'eau selon les conditions météo).  
*Pay out the chain as the boat backs away (3 to 5 times the depth, depending on weather conditions).*
- 3 Vérifiez la tenue du mouillage** (amers) et la sécurité à l'évitage. Pour plus de sécurité, plongez pour vérifier l'ancre. Activez la fonction alarme dérapage des GPS (ou des applis). Lors du départ, remontez l'ancre à l'aplomb du bateau.  
*Check the hold (landmarks) and the safety of the swing circle / For greater security, dive to check the anchor / Activate the GPS (or app) alarm function / Raise the anchor vertically on departure.*



## ✿ Pourquoi protéger la posidonie ?

Why protect posidonia?

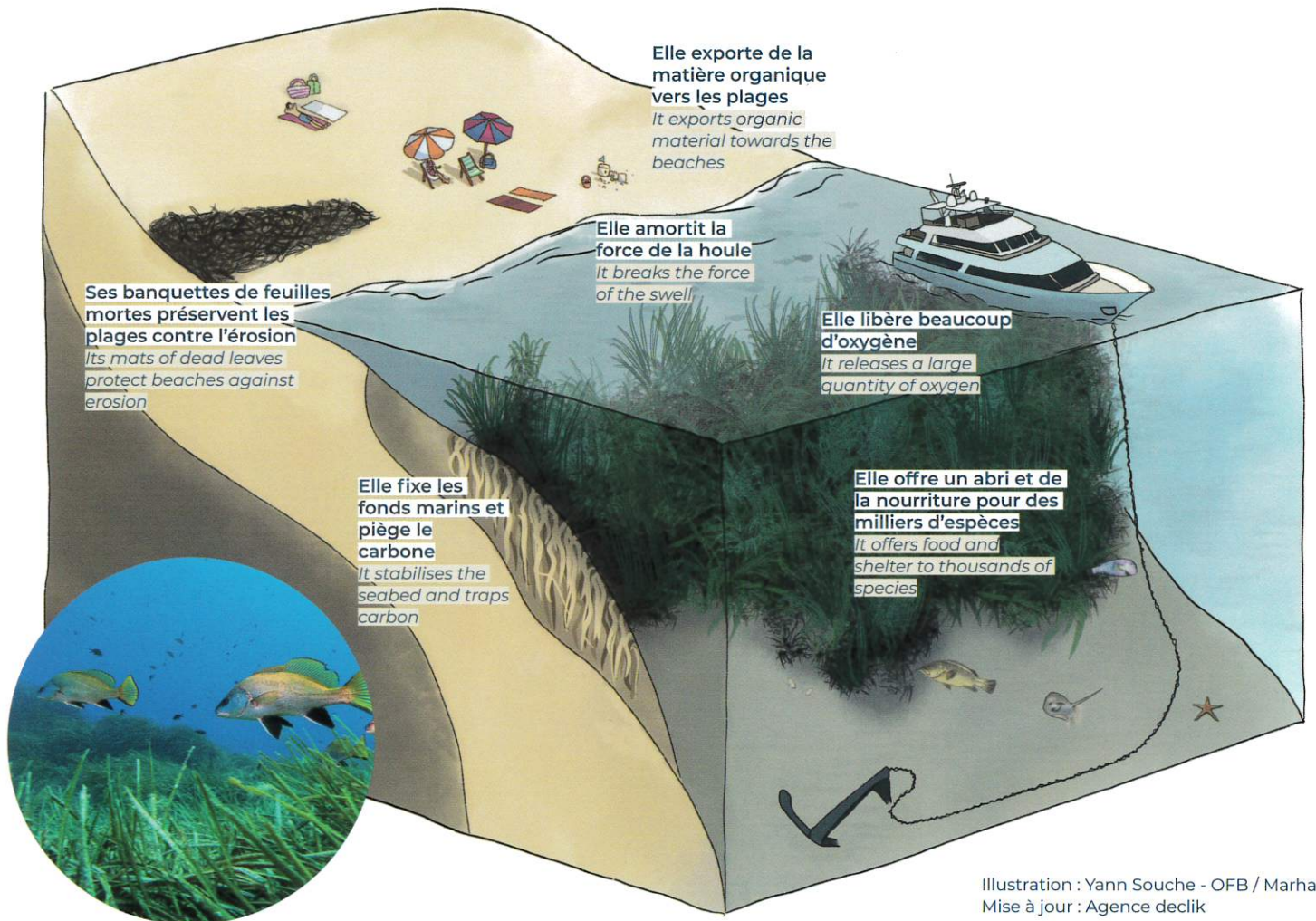


Illustration : Yann Souche - OFB / Marha  
Mise à jour : Agence declik

## ✿ Mes bonnes habitudes de plaisancier

The yachtsman's best practices



Je découvre les fonds marins dans le **respect de ses occupants**

Discover the seabed while respecting its inhabitants



Je **trie les déchets** à bord et les ramène au port

Sort waste aboard and take it back to port



Je choisis des produits d'entretien et d'hygiène sur **base végétale**

Choose plant-based cleaning and hygiene products



Je respecte la **réglementation des pêches de loisirs** (tailles, périodes, quantités autorisées)

Respect recreational fishing rules (catch size, periods, authorised quantities)



J'adopte une **approche lente et respectueuse des mammifères marins**: observation à 100 m minimum, 30 min maximum

Observe a slow and respectful approach to marine mammals: observation at 100 m minimum, 30 min maximum



Sources: Golfe de Saint-Tropez - espacesmaritimes@golfe-sainttropez.fr - Juin 2023;  
Communauté de communes du Golfe de Saint-Tropez - Contact: 04 94 00 46 25 / espacesmaritimes@cc-golfedesainttropez.fr  
Réalisation Agence **declik** - Illustration Agence **declik** - Juillet 2023 - Photos: service Espaces maritimes - Ne pas jeter sur la voie publique

# RÉGLEMENTATION DU MOUILLAGE DES NAVIRES DE GRANDE PLAISANCE



Selon Arrêtés de la Préfecture Maritime :

n°123-2019 du 3 juin 2019

n°247/2020 et 248/2020  
du 15 décembre 2020

n°25/2023 du 16 février 2023

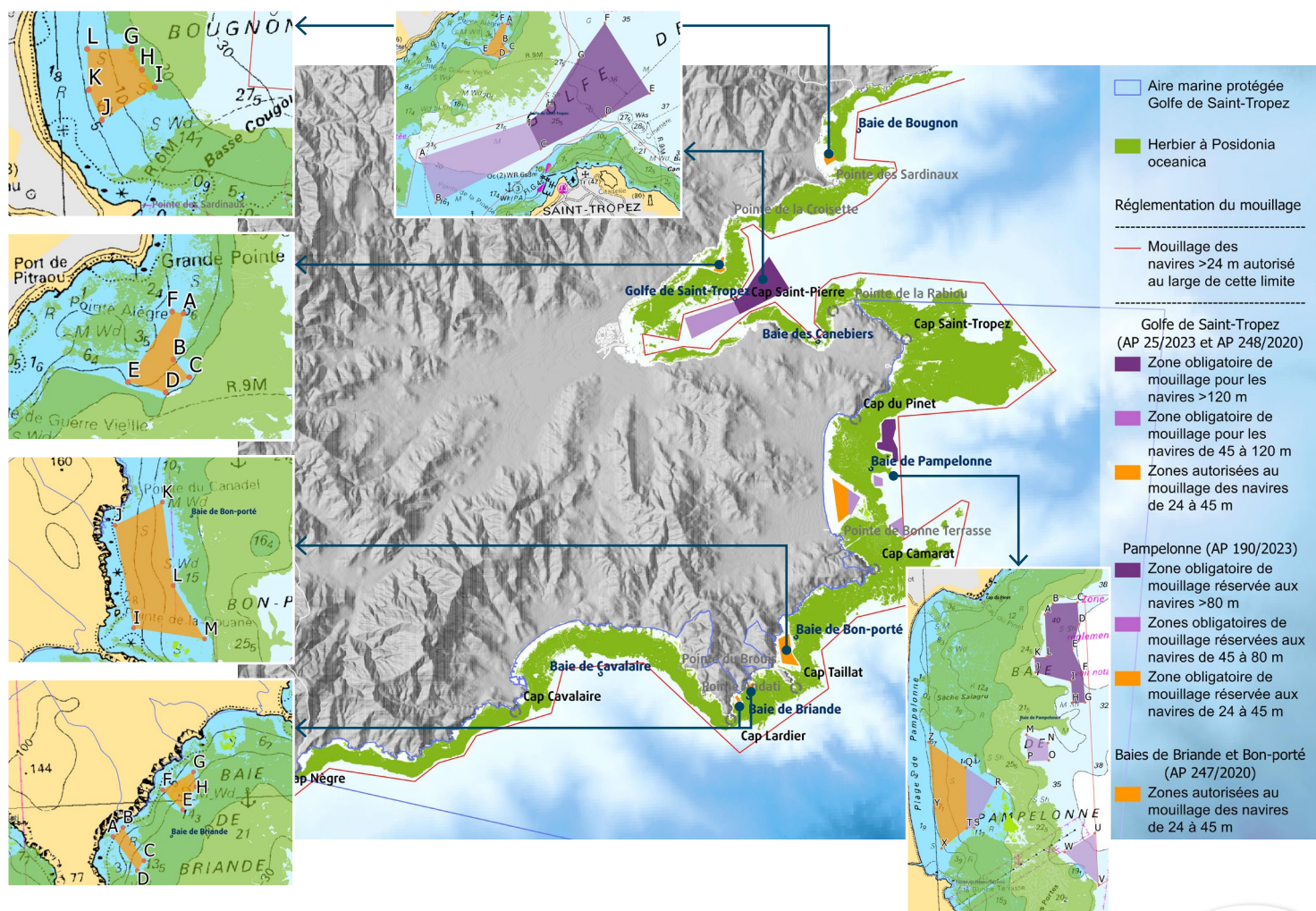
n°087/2024 du 12 avril 2024

## Dispositions réglementaires

**Le mouillage des navires de longueur supérieure ou égale à 24 m est autorisé, vers le large, au-delà de la limite reportée sur la carte ci-dessous (trait rouge).**

- Par dérogation, le mouillage est autorisé aux navires d'une longueur inférieure à 45 m dans les polygones orange.
- À Pampelonne et par dérogation, des zones obligatoires et réservées sont prévues. Les navires entre 45 et 80 m sont orientés vers les polygones violet clair, les navires supérieurs à 80 m vers le polygone violet foncé.

**Dans le Golfe de Saint-Tropez**, des zones obligatoires de mouillage sont prévues pour les navires supérieurs à 45 m (polygone violet clair) et les navires supérieurs à 120 m (polygone violet foncé).



Les tableaux de coordonnées de ces zones sont disponibles au verso.  
Pour toute question, vous pouvez contacter la Communauté de communes à l'adresse suivante: [infoyachting@golfe-sainttropez.fr](mailto:infoyachting@golfe-sainttropez.fr)

## Sanctions encourues

« Est puni d'un an d'emprisonnement et de 150 000 € d'amende le fait de ne pas se conformer aux zones ou périodes d'interdiction du mouillage »

**Article L5242-2 du Code des Transports**

« Est puni de trois ans d'emprisonnement et de 150 000 € d'amende le fait de porter atteinte à la conservation d'espèces végétales protégées »

**Article L415-3 du Code de l'Environnement**

Sanction administrative pouvant conduire au retrait temporaire ou définitif du permis de navigation en cas d'inobservation de ces règles:

**Articles 6 et 7 du décret 2007-1167 du 2 août 2007**

## Tableaux de coordonnées des encarts cartographiques au recto

### SECTEUR SUD TROIS CAPS (AP 247/2020)

SOMMET	LATITUDE	LONGITUDE
A	43°09,866'N	6°37,392'E
B	43°09,901'N	6°37,451'E
C	43°09,761'N	6°37,560'E
D	43°09,721'N	6°37,521'E
E	43°09,962'N	6°37,790'E
F	43°10,048'N	6°37,683'E
G	43°10,116'N	6°37,861'E
H	43°10,054'N	6°37,872'E
I	43°10,427'N	6°38,571'E
J	43°10,851'N	6°38,494'E
K	43°10,937'N	6°38,765'E
L	43°10,594'N	6°38,804'E
M	43°10,370'N	6°38,967'E

### SECTEUR NORD GOLFE DE SAINT-TROPEZ (AP 248/2020)

SOMMET	LATITUDE	LONGITUDE
A	43°17,598'N	6°37,627'E
B	43°17,441'N	6°37,569'E
C	43°17,378'N	6°37,640'E
D	43°17,329'N	6°37,526'E
E	43°17,370'N	6°37,349'E
F	43°17,606'N	6°37,574'E
G	43°19,358'N	6°40,335'E
H	43°19,288'N	6°40,378'E
I	43°19,228'N	6°40,433'E
J	43°19,128'N	6°40,186'E
K	43°19,229'N	6°40,133'E
L	43°19,364'N	6°40,135'E

### SECTEUR EST PAMPELONNE (AP 87/2024)

SOMMET	LATITUDE	LONGITUDE
A	43° 14.543' N	6° 41.215' E
B	43° 14.620' N	6° 41.300' E
C	43° 14.620' N	6° 41.550' E
D	43° 14.460' N	6° 41.555' E
E	43° 14.275' N	6° 41.475' E
F	43° 14.100' N	6° 41.570' E
G	43° 13.875' N	6° 41.580' E
H	43° 13.875' N	6° 41.450' E
I	43° 14.035' N	6° 41.450' E
J	43° 14.115' N	6° 41.090' E
K	43° 14.226' N	6° 41.090' E
L	43° 14.226' N	6° 41.212' E
M	43° 13.656' N	6° 40.969' E
N	43° 13.587' N	6° 41.184' E
O	43° 13.457' N	6° 41.184' E
P	43° 13.457' N	6° 40.969' E
Q	43° 13.434' N	6° 40.337' E
R	43° 13.275' N	6° 40.628' E
S	43° 12.981' N	6° 40.396' E
T	43° 12.981' N	6° 40.321' E
U	43° 12.900' N	6° 41.616' E
V	43° 12.516' N	6° 41.634' E
W	43° 12.770' N	6° 41.300' E
X	43° 12.840' N	6° 40.055' E
Y	43° 13.140' N	6° 40.000' E
Z	43° 13.634' N	6° 39.973' E

## Préserver la posidonie et ses services inestimables

Une espèce protégée par la loi (arrêté du 19 juillet 1988)

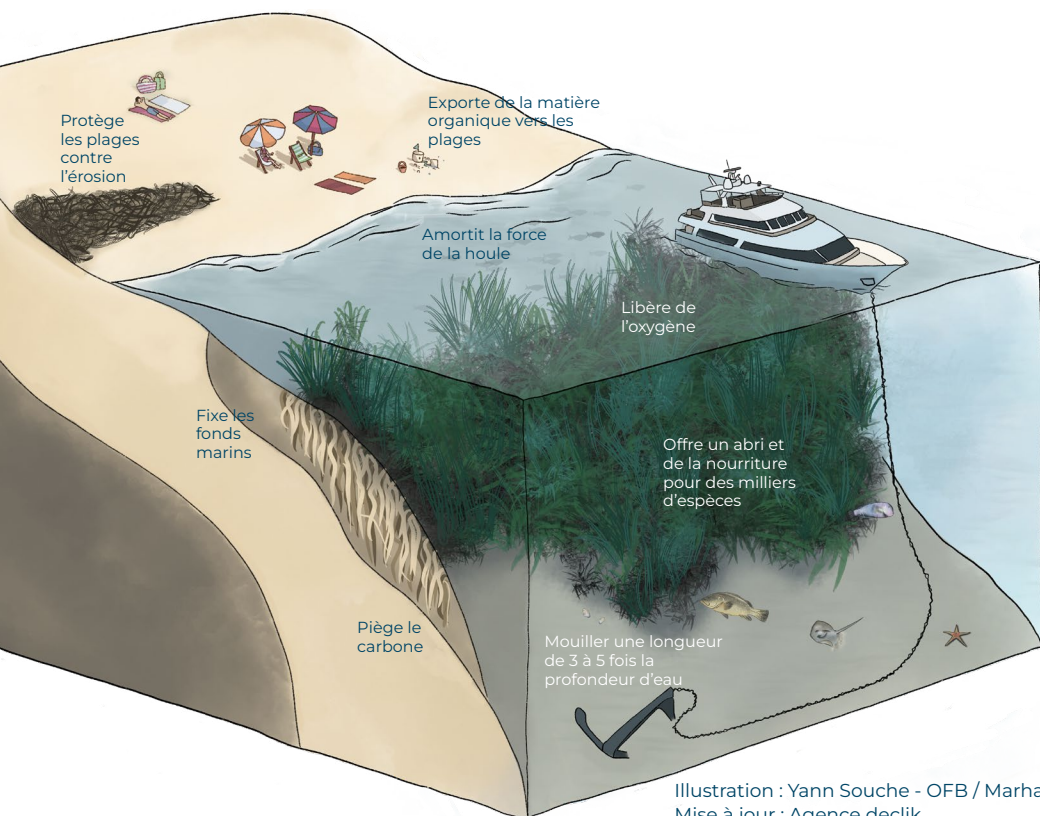


Illustration : Yann Souche - OFB / Marha  
Mise à jour : Agence declik



**Téléchargez  
DONIA  
et Nav&Co**

Des **applications gratuites** et conçues pour les plaisanciers, pour localiser facilement les fonds sableux où jeter l'ancre

